

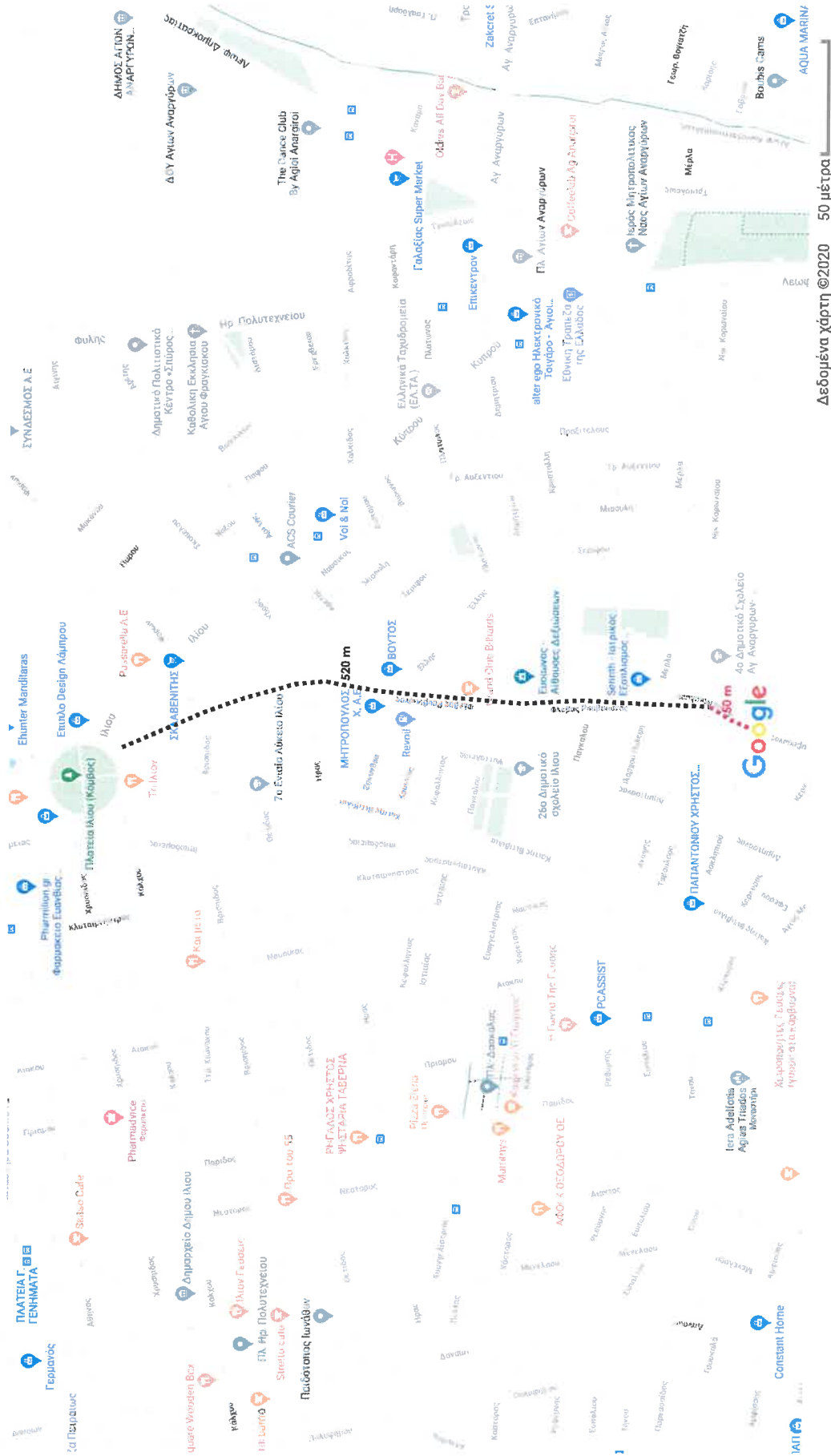
# Δήμος Ιλίου Πάρκο υδροδότηση

## Τμήμα Α



- ..... Διαδρομή στην άσφαλτο
- ..... Διαδρομή επιφανειακή

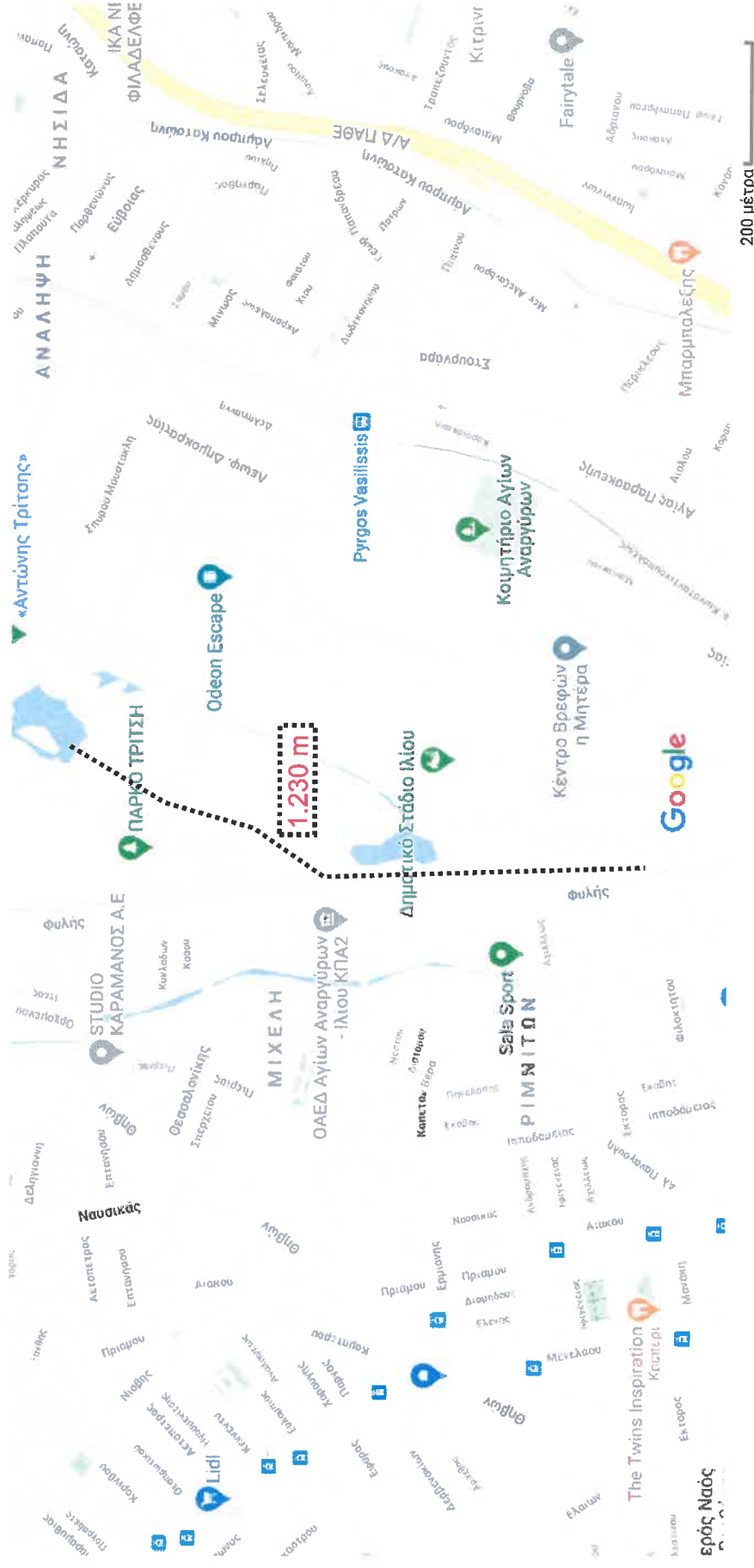
# Τμήμα Β



Λεωφόμος χάρτη ©2020 50 μέτρα

# Δήμος Ιλίου Πάρκο Υδροδότηση

## Τμήμα C



## ..... Διαδρομή στο έδαφος

# Δήμος Ιλίου Πάρκο Υδροδότηση

## Υψόμετρα

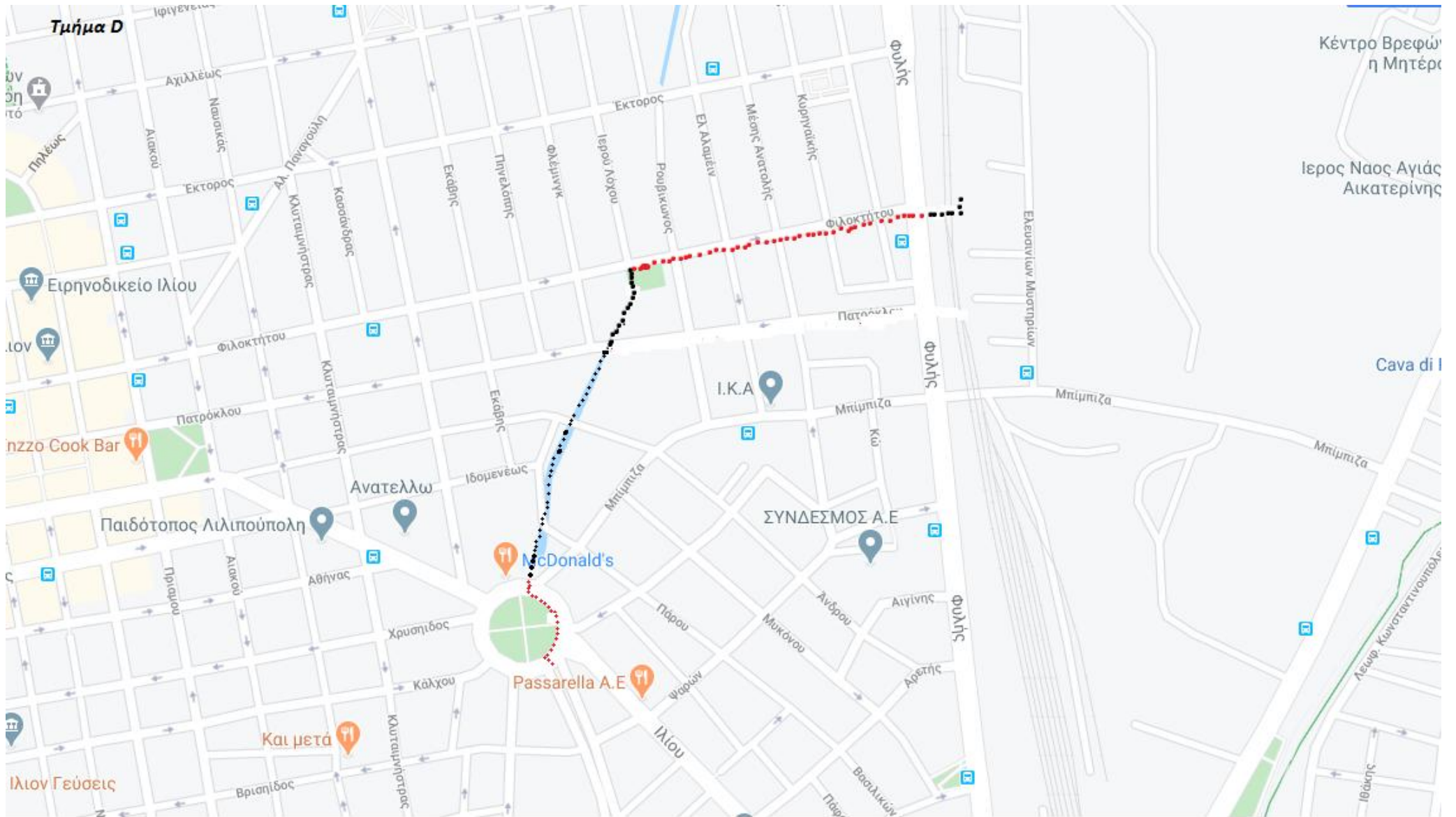


Συνολική Διαδρομή Αγωνού **4.330 m**

● Πηγάδι "Πρέση" Α. Παπανδρέου και Αλαμάνας 1λιου

Υψομετρική Διαφορά από Πηγάδι "Πρέση" Μέχρι την Λίμνη είναι (Y100 - Y65)= Y35m + Y18m Βάθος Πηγαδιού = Y53 m Σύνολο

Δεδομένα χάρτη ©2020 200 μέτρα



- - - Διαδρομή στην άσφαλτο
- - - Διαδρομή σε έδαφος γαιώδες